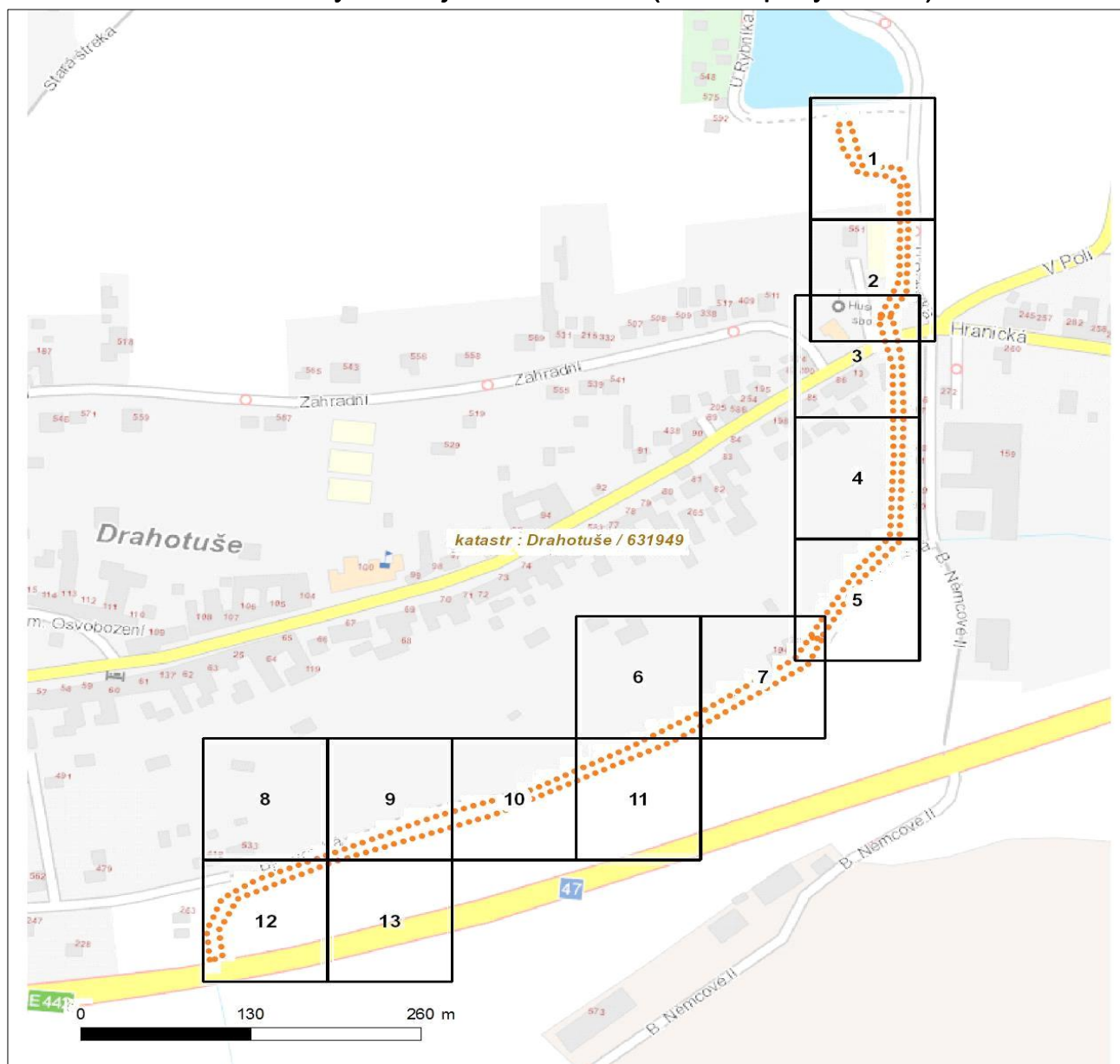




Platí pouze se sdělením číslo 0201265571.

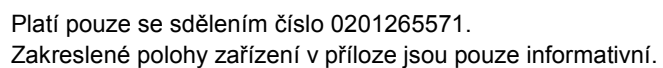
Zakreslené polohy zařízení v příloze jsou pouze informativní.

### Situační výkres zájmového území (klad mapových listů)

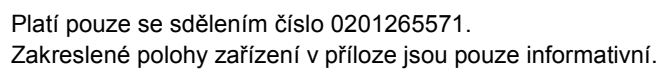


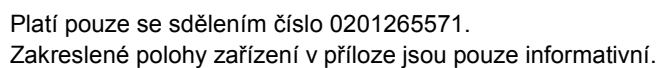
#### LEGENDA

- |                                     |                                 |
|-------------------------------------|---------------------------------|
| ■ ■ ■ ■ ■ Nadzemní optické vedení   | ■ ■ ■ Radioreléový spoj vzduch  |
| — Podzemní optické vedení           | ● ● ● ● ● Zájmové území         |
| ■ ■ ■ ■ ■ Nadzemní metalické vedení | === Hranice katastrálního území |
| — Podzemní metalické vedení         |                                 |



The map displays a cadastral plan for the area of Drahotuše / 631949. A prominent orange dotted line outlines a specific land parcel, which is the subject of the map. The parcel is irregularly shaped, starting from a point near the top left, extending downwards and to the right, then turning left and extending horizontally, and finally turning right and extending vertically. The map includes various land parcels, each labeled with a unique identifier. These labels include 1683/3, 1683/5, 1683/4, st.2512, st.2511, st.2509, st.2510, st.2508, 1684/1, 1610/19, 1594/2, 1594/1, 1593/1, 1593/2, 2792/2, 1610/27, 1610/14, 1610/15, 1610/18, 1610/12, 1687/1, 1687/2, 1687/3, 1687/4, 1617/11, and 1688/1. A scale bar at the bottom left indicates a distance of 20 meters, with markings at 0, 10, and 20 m. The text 'katastr : Drahotuše / 631949' is printed in the center of the map, identifying the specific cadastral area.

[illegible]



This is a cadastral map of the area Drahotuše/631949. The map displays various land parcels, each labeled with a unique identifier. A prominent green line runs diagonally across the map, and an orange dotted line forms a complex shape on the right side. A scale bar at the bottom left indicates distances of 0, 10, and 20 meters. A legend on the right side lists parcel numbers from st.879 to st.887.

**Parcel Labels:**

- 1688/2, 1688/3, 1688/1, 1687/1, 1592/2, 1592/3, 1592/1, 1610/1, 1617/1, 2793, st.443, 159, st.82/1, st.82/2, 2807/1, st.80/1, st.80/2, st.80/3, 2842/8, 310/12, 2792/2, 2791/3, 2791/2, 2781/26, 2781/1, 2781/27, st.879, st.880, st.881, st.882, st.883, st.884, st.885, st.886, st.887, st.394, st.395, st.78/2.

**Legend:**

- st.879
- st.880
- st.881
- st.882
- st.883
- st.884
- st.885
- st.886
- st.887

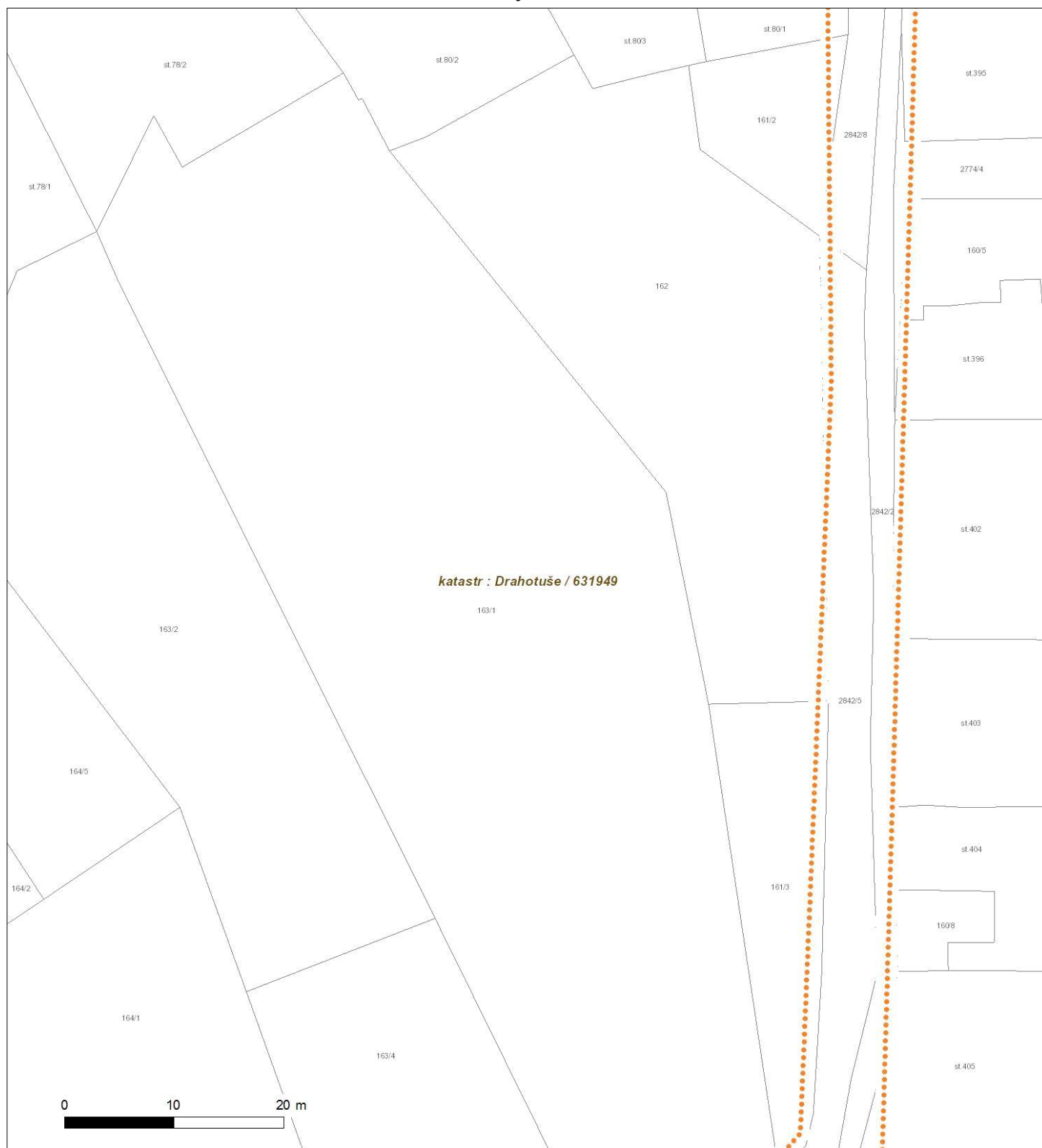
**Scale:** 0, 10, 20 m

**Text:** katastr : Drahotuše/ 631949



Platí pouze se sdělením číslo 0201265571.  
Zakreslené polohy zařízení v příloze jsou pouze informativní.

### Situační výkres - list 4





Platí pouze se sdělením číslo 0201265571.  
Zakreslené polohy zařízení v příloze jsou pouze informativní.

### Situační výkres - list 5





Platí pouze se sdělením číslo 0201265571.  
Zakreslené polohy zařízení v příloze jsou pouze informativní.

## Situační výkres - list 6







Platí pouze se sdělením číslo 0201265571.  
Zakreslené polohy zařízení v příloze jsou pouze informativní.

### Situační výkres - list 7







Platí pouze se sdělením číslo 0201265571.

Zakreslené polohy zařízení v příloze jsou pouze informativní.

### Situační výkres - list 8

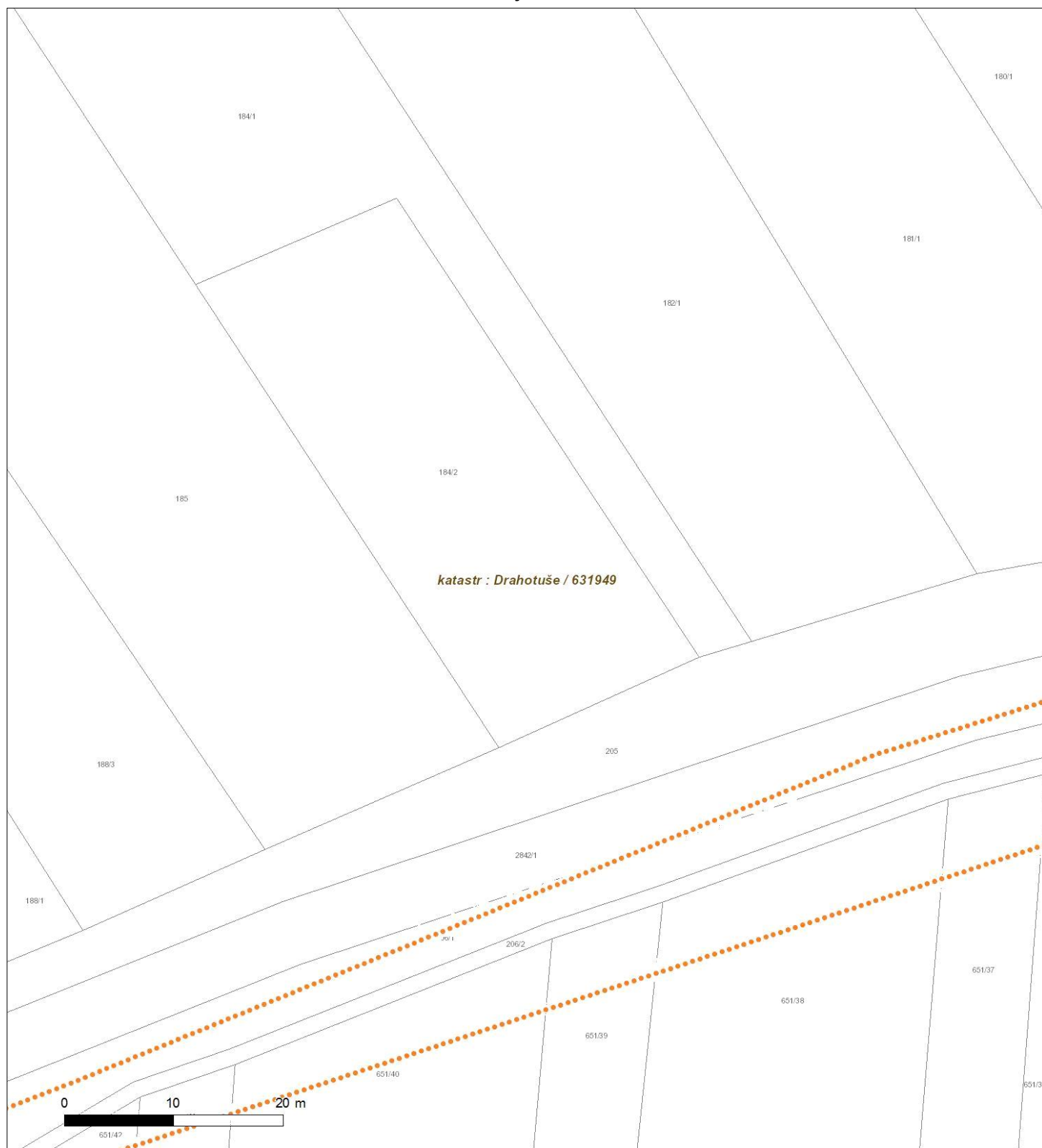




Platí pouze se sdělením číslo 0201265571.

Zakreslené polohy zařízení v příloze jsou pouze informativní.

## Situační výkres - list 9

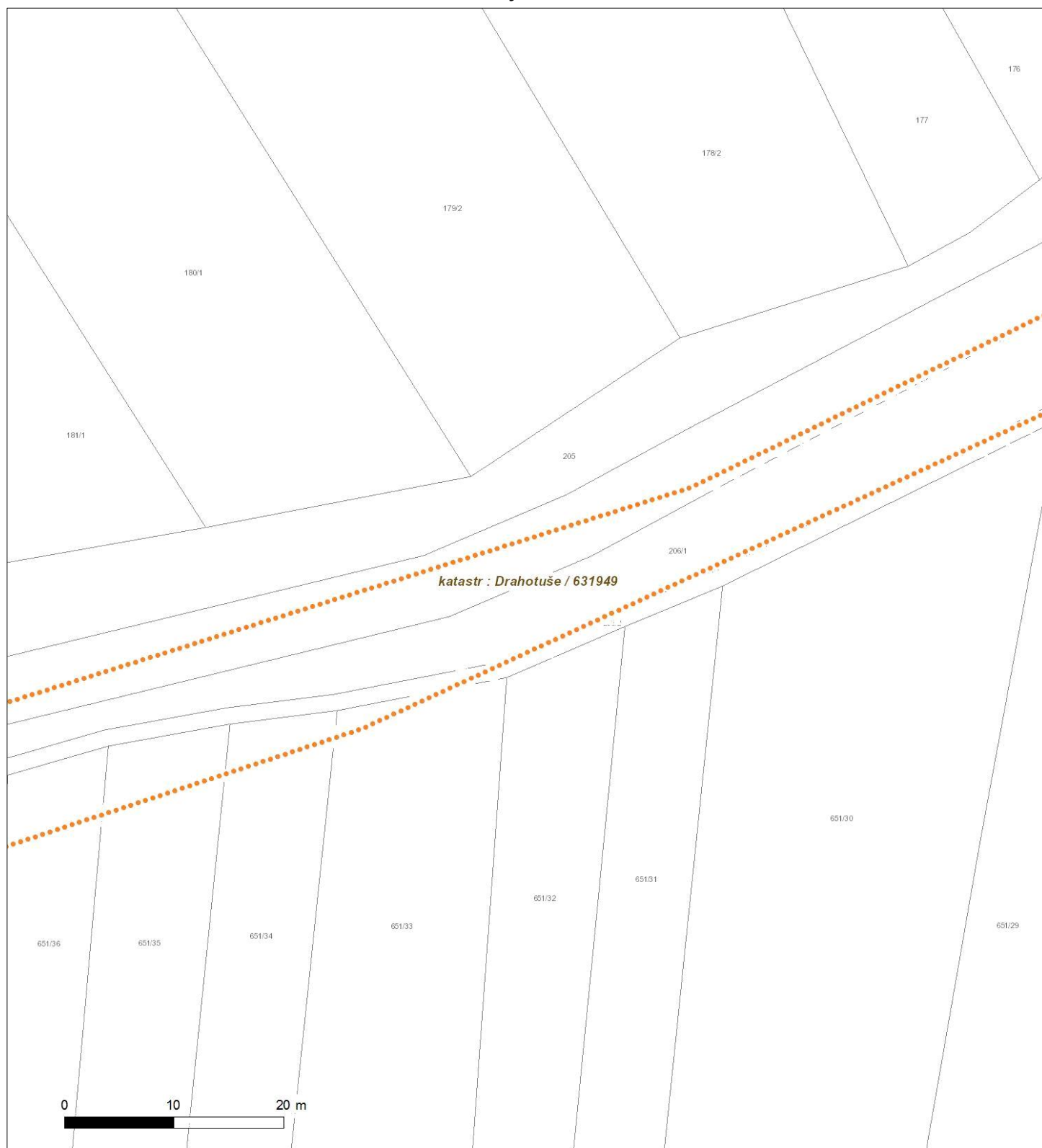




Platí pouze se sdělením číslo 0201265571.

Zakreslené polohy zařízení v příloze jsou pouze informativní.

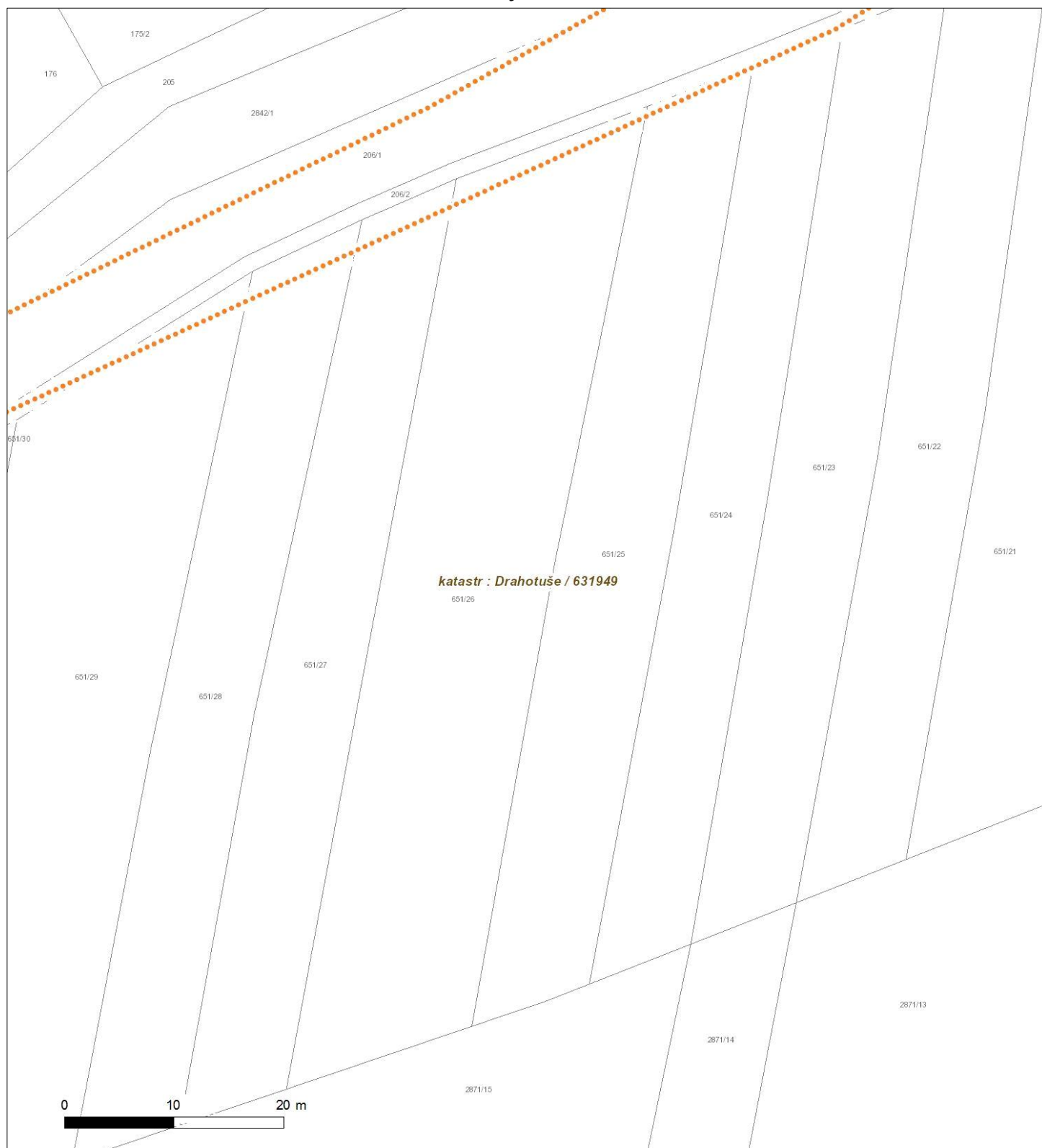
## Situační výkres - list 10





Platí pouze se sdělením číslo 0201265571.  
Zakreslené polohy zařízení v příloze jsou pouze informativní.

### Situační výkres - list 11





Platí pouze se sdělením číslo 0201265571.  
Zakreslené polohy zařízení v příloze jsou pouze informativní.

## Situační výkres - list 12





Platí pouze se sdělením číslo 0201265571.  
Zakreslené polohy zařízení v příloze jsou pouze informativní.

### Situační výkres - list 13

